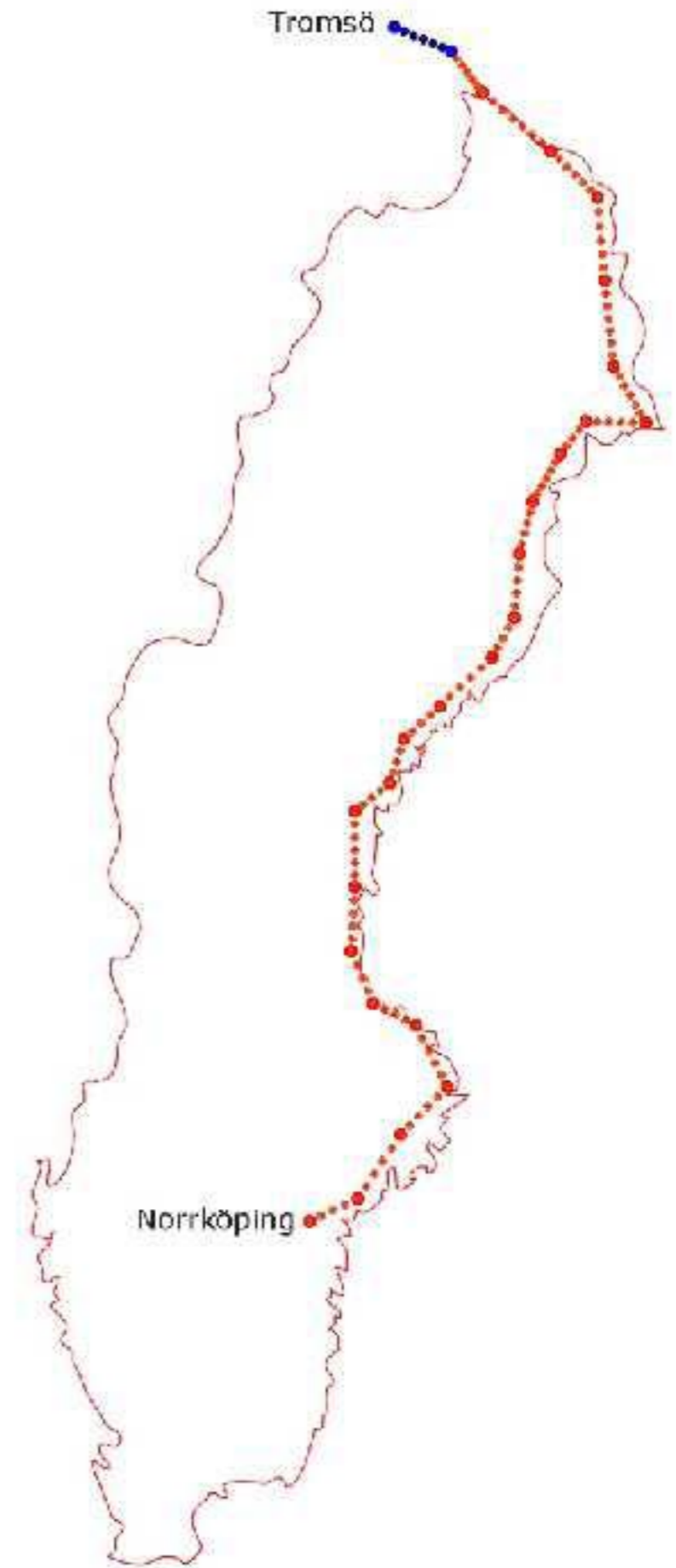


2006 - 07 - 07

TROMSÖ - SKIBOTN

125 kilometer puckelpist...
Dagen började med regn men slutade i strålande sol.















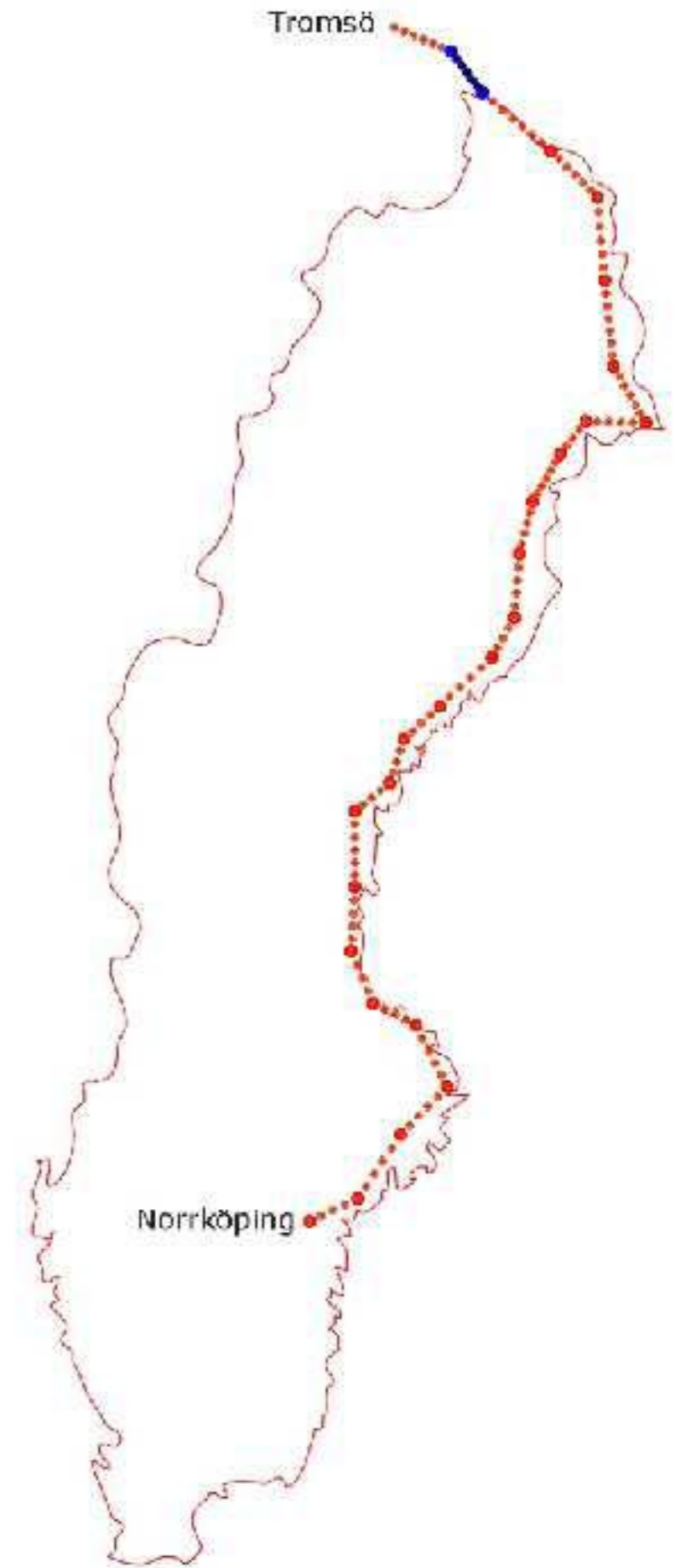






2006 - 07 - 08
SKIBOTN - KILPISJÄRVI

Dagens sträcka, 56 km, varav det mesta i upp/ner riktning!
Vi besökte treriksröset och kilpishalli, två stora utflyktsmål.





















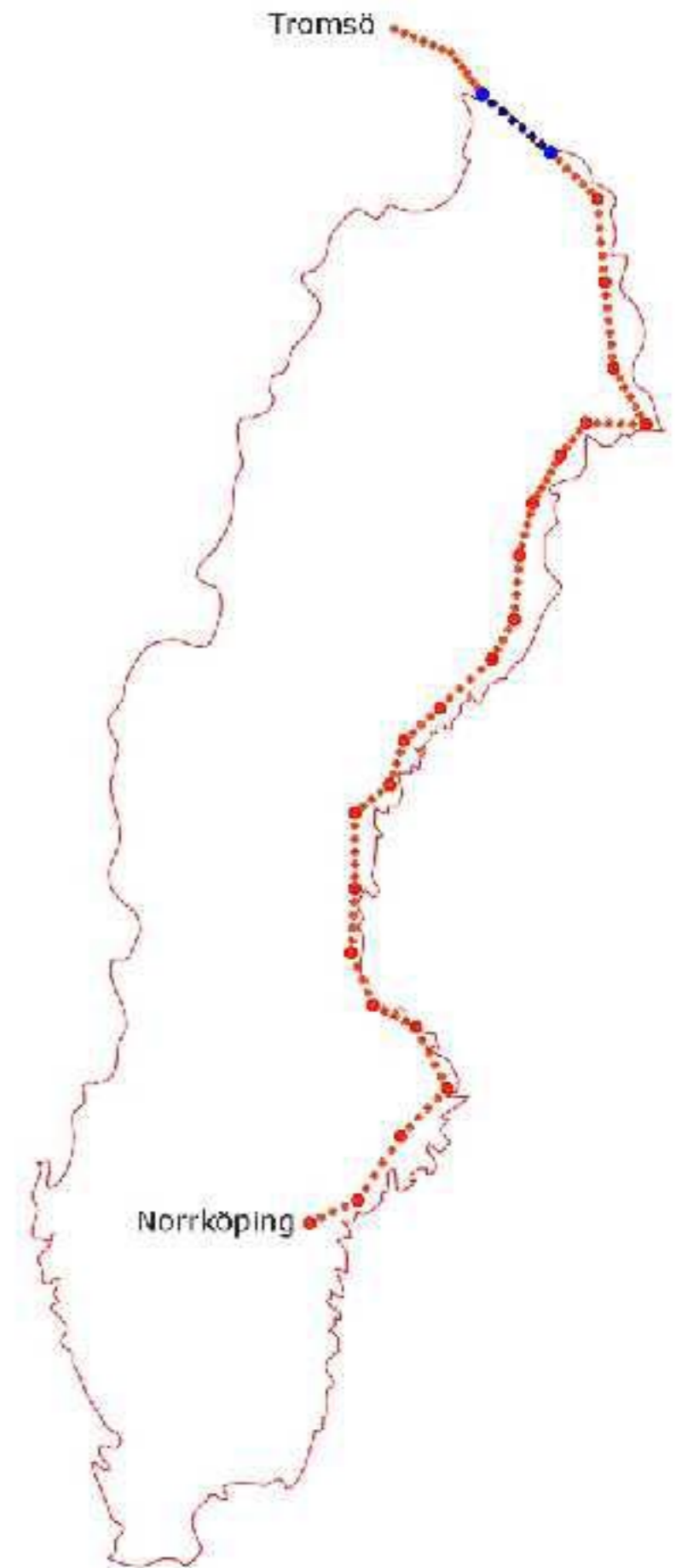
Suomi
1986





2006 - 07 - 09
KILPISJÄRVI - KARESUANDO

Mygg! Här finns det massor med mygg!
Har man cyklat och blivit varm kan man inte stanna
för då anfaller de direkt.
Vägen från kilpisjärvi var lättcyklad, 110km,
och gick genom flera naturtyper.



















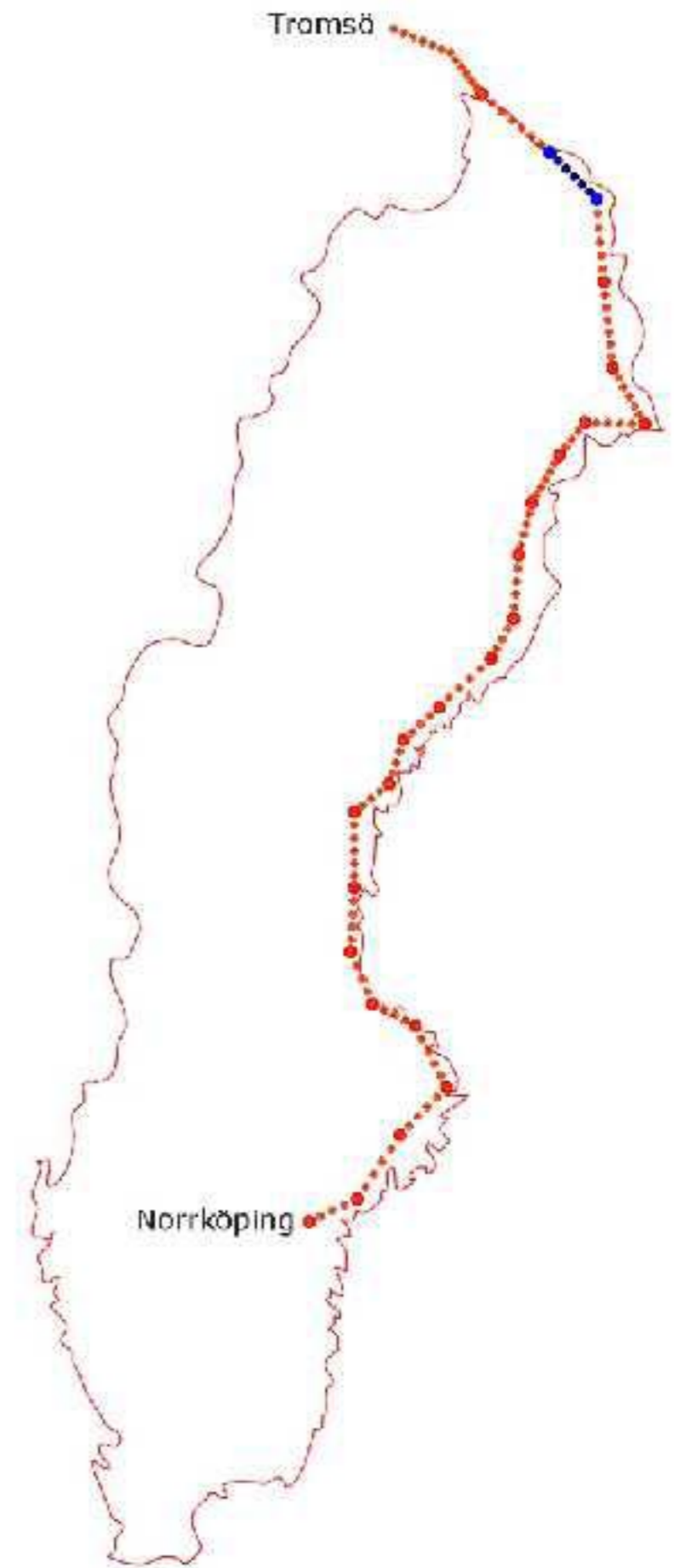




2006 - 07 - 10

KARESUANDO - MUONIONALUSTA

Cyklade hela dagen i sol och motvind. 87km.
Motivation att kämpa på fick vi i av JÄTTEBROMSAR
som jagade oss längs vägen.









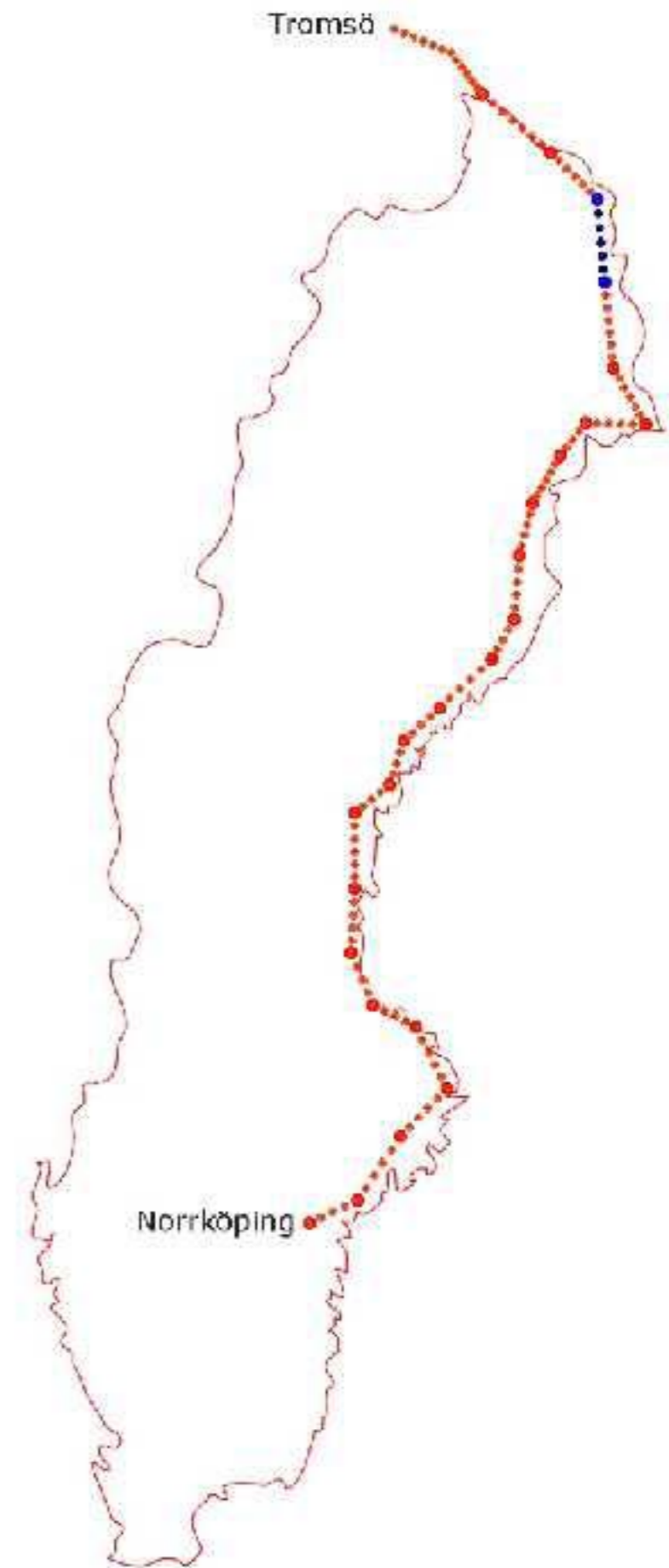
NORRBOTTEN
Odlingsgränsen
 PAJALA
KOMMUN
Till Centrum 133 km





2006 - 07 - 11
MUONIONALUSTA - PAJALA

Inga mygg i Pajala.
Såg renar, en älg och en massa konstiga fåglar på vägen.
Stefan hade sällskap av bromsar idag också.





RAJAMAA









P

ICA
Supermarket

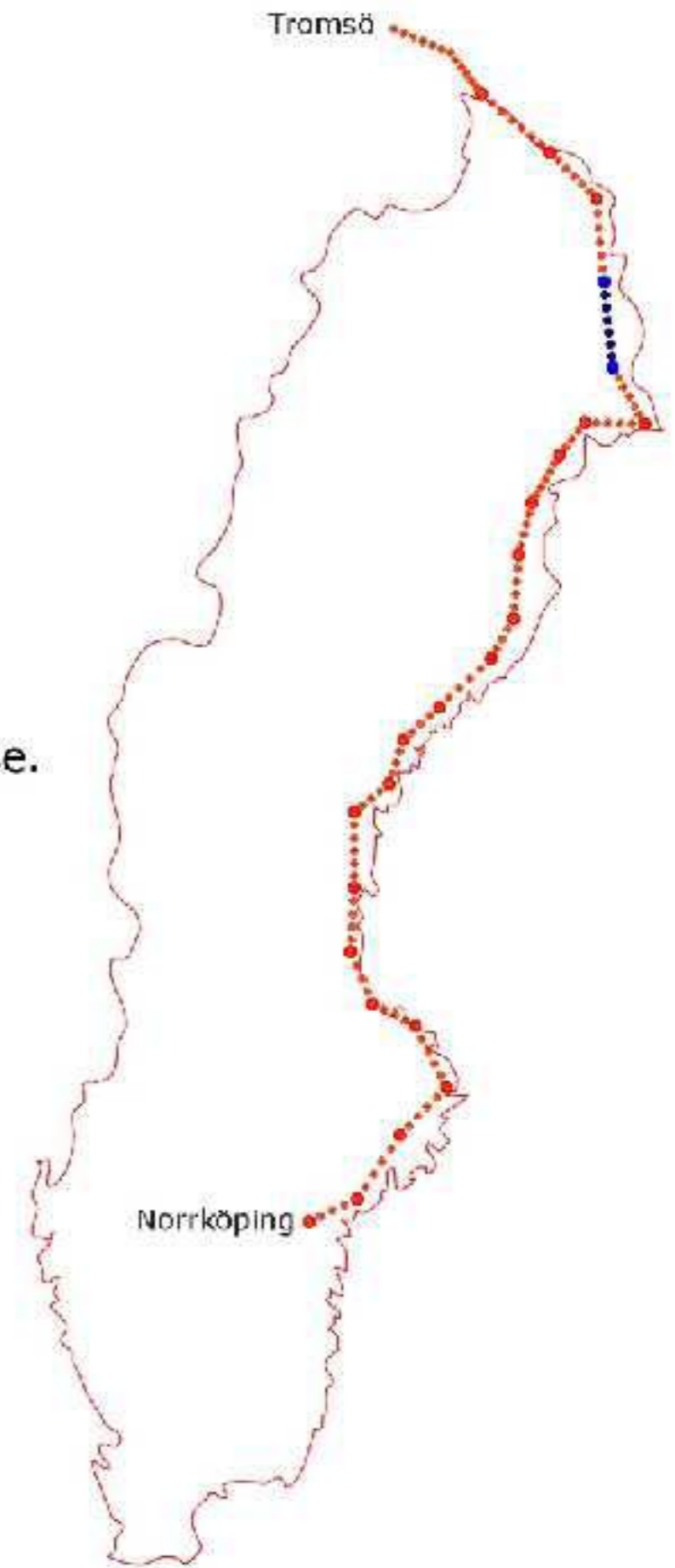






2006 - 07 - 12 PAJALA- ÖVERTORNEÅ

Passerade polcirkeln. Det var en tämligen odramatisk händelse.
Vi cyklade dagens etapp, 116km, i regn och sedan motvind.
Kämpigt!









POLCIRKELLEDEN

Överkalix 103

Rönnsjärv 47

Jänkisjärvi 37

Šiekasjärvi 23

Sompasenjärvi 18

Pullinki 16

Kuusivåara 11

Finland 1

ÖVERTORNEÅ KOMMUN *Det goda livet*

FOR THE TOP OF EUROPE



P O L C I R K E L N
 Napapiiri
 Arctic Circle
 Cercle Polaire
 Polarkreis



P O I C I R K E E L N

N A P A P I I R I






2006 - 07 - 13
ÖVERTORNEÅ - HAPARANDA

75km i regn och motvind, kort sagt ett elände när man cyklar.
Tornedalen har inte visat upp någon vacker sida idag.
Typiskt men ändå efterlängtad, slutade det regna lagom
till vi checkat in på vandrarhemmet.

